









Τίτλος: Θεματικός χάρτης χρήσεων γης νήσου Ιθάκης

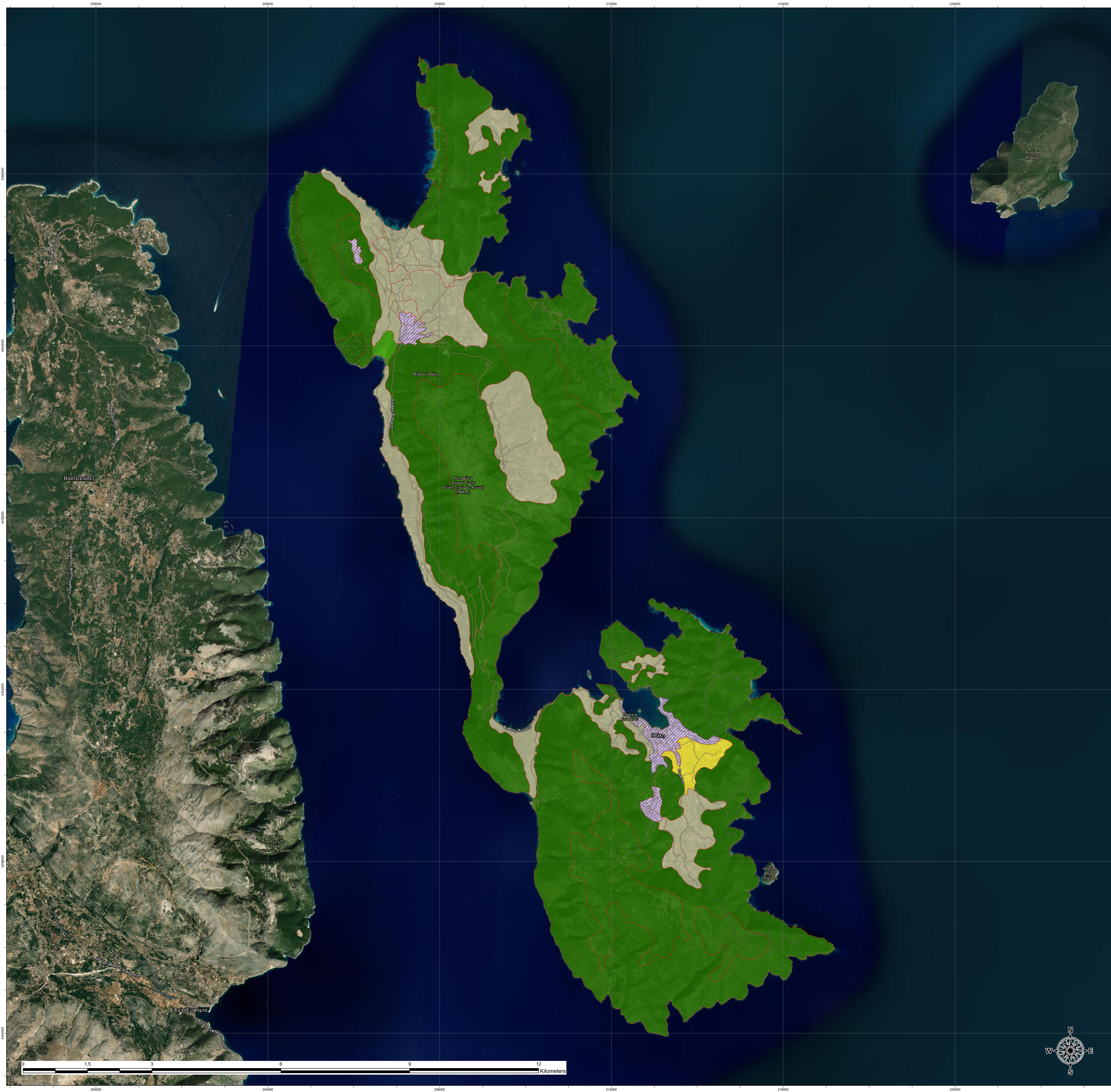
Υπόμνημα

Main land use, 2nd land use

-  Forestry
-  Agroforestry, Annual field cropping
-  Non-Irrigated Tree crop cultivation
-  Non-Irrigated Tree crop cultivation, Irrigated shrub crop cultivation
-  Residential use

 Χαρτογραφική Εδαφική Μονάδα

 Αστικό



Ομάδα Χαρτογράφησης: Ζάγκλης Γεώργιος, Κολοβός Χρόνης

Συντάκτες: Κολοβός Χρόνης, Ζάγκλης Γεώργιος, Τσιτσέλης Γεράσιμος

Spatial Reference: Greek Grid

Τίτλος έργου: ΒΙΟΝΙΑΝ «Δράσεις προστασίας και ανάδειξης βιοποικιλότητας οικοσυστημάτων και περιοχών φυσικού κάλλους της Περιφέρειας Ιονίων Νήσων μέσω "έξυπνων" συστημάτων εντοπισμού, καταγραφής, ψηφιακής χαρτογράφησης και διαχείρισης πιέσεων»



Ευρωπαϊκή Ένωση
Ευρωπαϊκό Διαρθρωτικό
και Επενδυτικό Ταμείο

ΕΠΙΧΕΙΡΗΣΙΑΚΟ ΠΡΟΓΡΑΜΜΑ "ΙΟΝΙΑ ΝΗΣΙΑ 2014-2020"
Με την συγχρηματοδότηση της Ελλάδας και της Ευρωπαϊκής Ένωσης



ανάπτυξη • εργασία • αλληλεγγύη

